






- Legenda:**
- 1038 Parcelní číslo
 - Hranice pozemku
 - Stávající terénní hrany
 - Věcná břemena
 - Hranice katastrálních území
 - Navržené hrany
 - Vysazovaná dřevina
 - Číslo vysazované dřeviny
 - Oblast výsadby
 - Louka
 - Zadržení vody v tůních
 - Zásyp stávajícího koryta

Minimální vzájemná vzdálenost mezi vysazovanými dřevinami je 7 m.
Celá oblast výsadby bude po jejím obvodu oplocena proti vniknutí
zvěře. Délka oplocenky je 89 m.

V5	Remízek mezi T6 a M2		Celkem	9 ks
číslo stromu	druh česky	druh latinsky	obvod kmene / výška kmínku (cm)	typ sazenice
155	Líska obecná	Corylus avellana	40-60	krytokořenný
156	Sřemcha obecná	Prunus padus	10-12	prostokořenný
157	Kalina obecná	Viburnum opulus	60-80	krytokořenný
158	Kalina obecná	Viburnum opulus	40-60	krytokořenný
159	Ptačí zob obecný	Ligustrum vulgare	60-100	krytokořenný
160	Krušina olšová	Rhamnus frangula	40-60	krytokořenný
161	Ptačí zob obecný	Ligustrum vulgare	40-60	krytokořenný
162	Kalina obecná	Viburnum opulus	60-80	krytokořenný
163	Sřemcha obecná	Prunus padus	10-12	prostokořenný

 <div>VODOHOSPODÁŘSKÝ ROZVOJ A VÝSTAVBA a.s. Nábřeží 90/4, Smíchov 150 00 Praha 5 DIVIZE 06</div>		VÝŠKOPISNÝ SYSTÉM: BpV POLOHOPISNÝ SYSTÉM: S-JTSK		
		Verze		
Kreslil Ing. Pavel Benda 	Navrhl Ing. Pavel Benda 	Odp. projektant Ing. et Ing. Josef Bím 	Techn. kontrola Ing. Pavel Menhard 	Paré
Kraj Jihočeský	Obec Tábor			
Investor Státní pozemkový úřad	K.Ú. Náchod u Tábora, Nasavrky, Hejlov	Soubor 20240722_R_S_1.dwg		
Revitalizace potoků Radimovický a Svrabovský		Formát A3		
SO 3 - Kácení a výsadba		Datum 11/2023		
Výsadba V5		Stupeň DSP/DPS		
		Zakázka 1387/006		
		Měřítko 1:200		
		Č. výkresu D.5.7.		